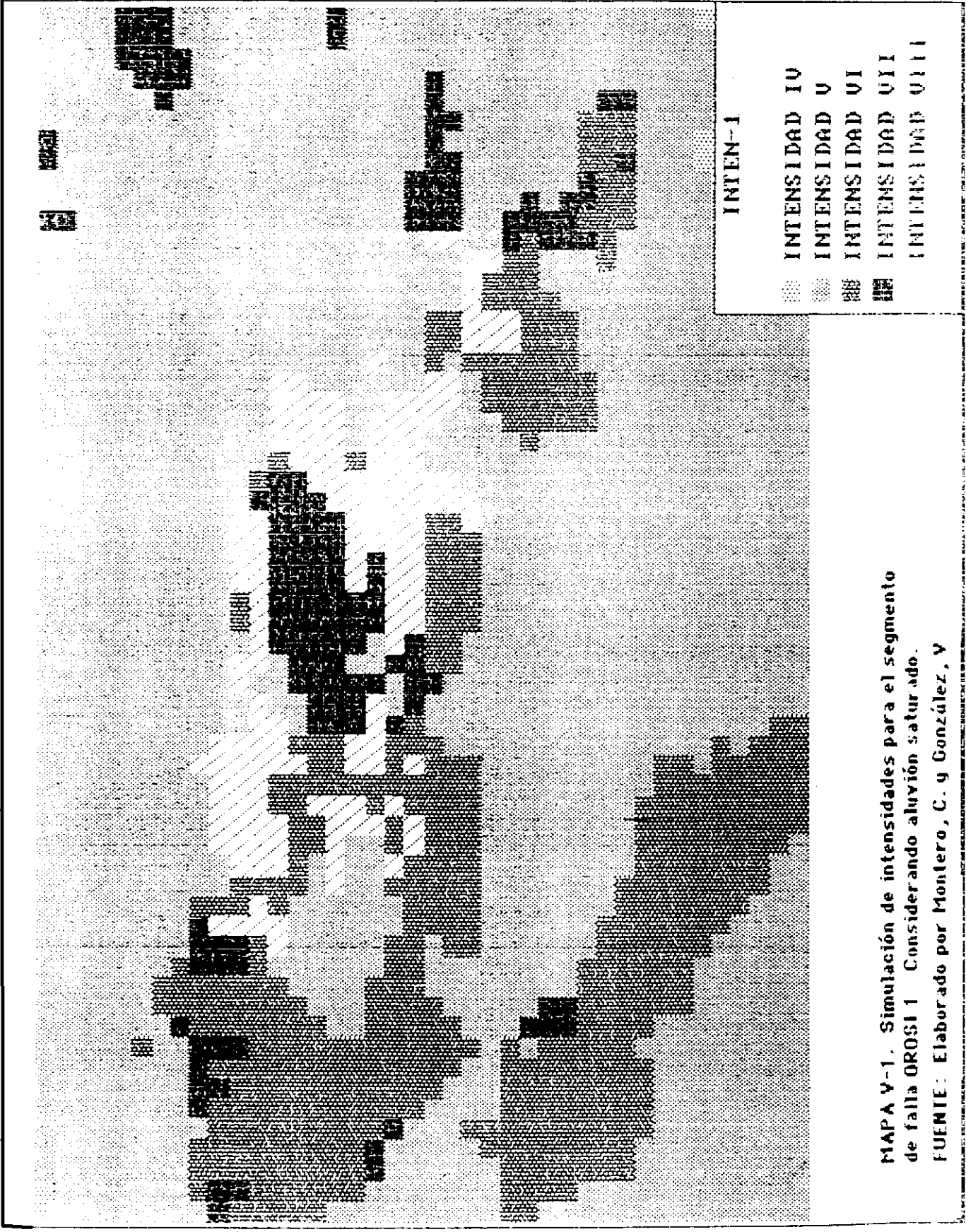


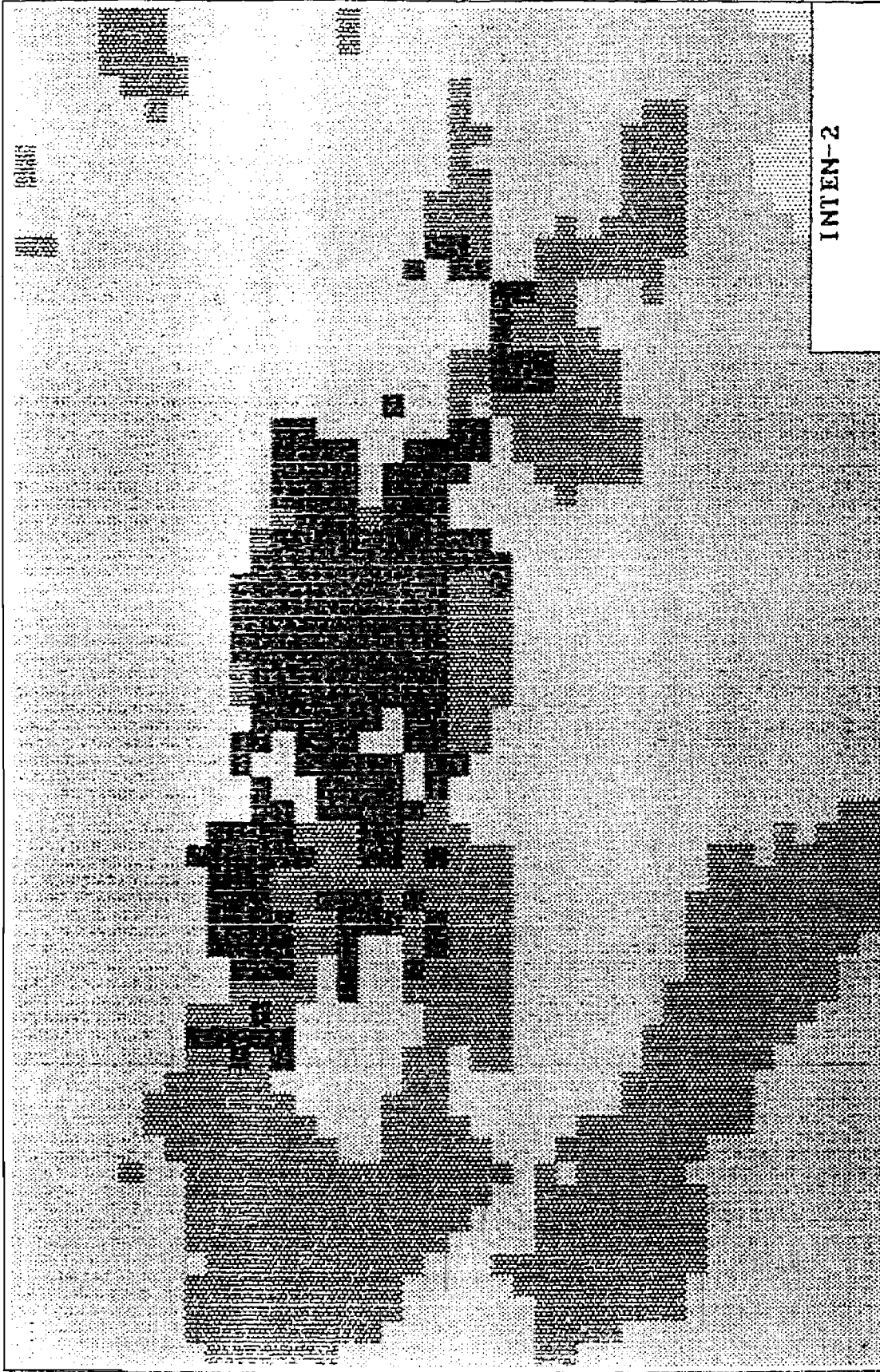
APENDICE V



INTEN-1

- INTENSIDAD IV
- INTENSIDAD V
- INTENSIDAD VI
- INTENSIDAD VII
- INTENSIDAD VIII

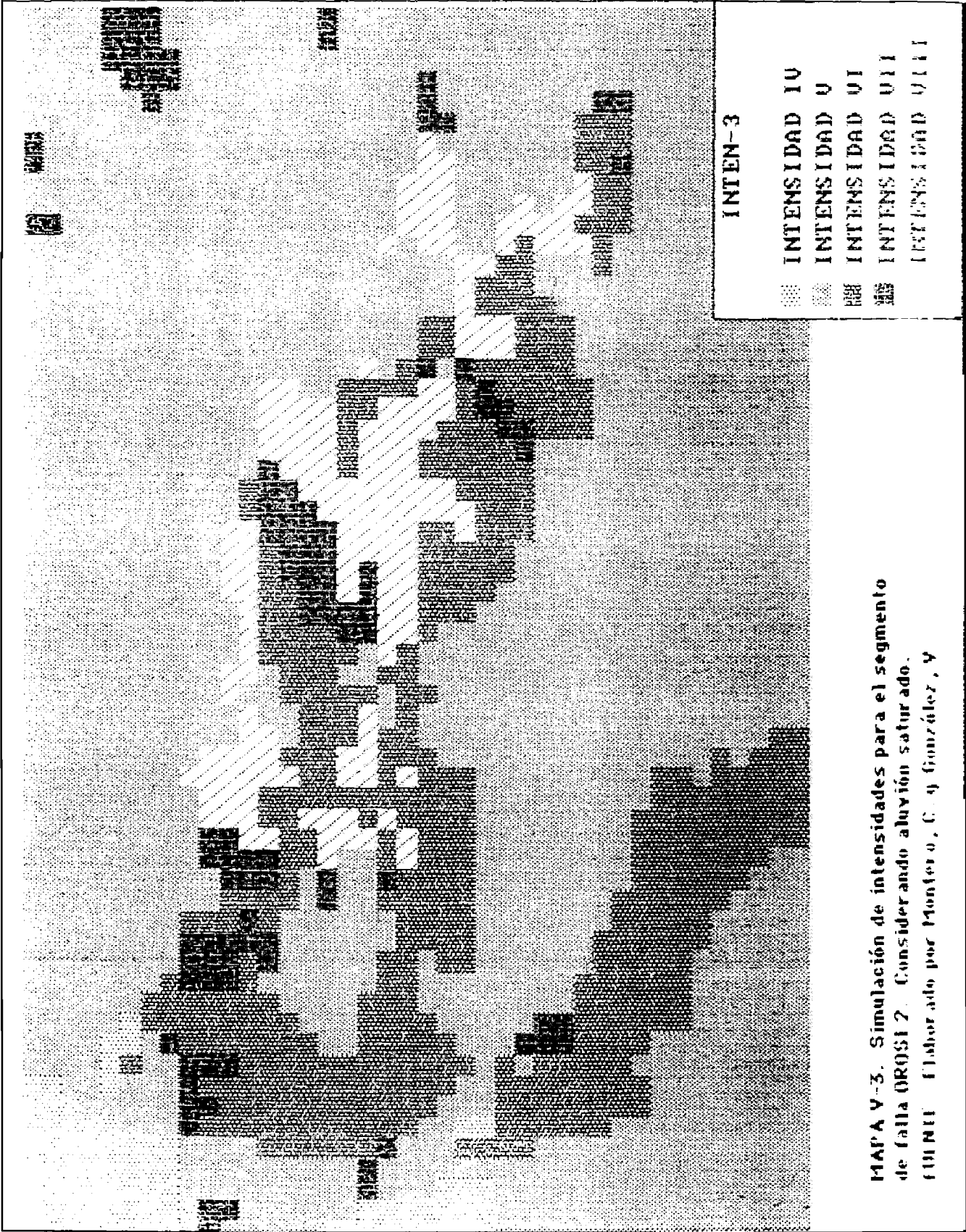
MAPA V-1. Simulación de intensidades para el segmento de falla OROSI 1 Considerando aluvión saturado.
FUENTE: Elaborado por Montero, C. y González, Y



INTEN-2

- INTENSIDAD IV
- INTENSIDAD V
- INTENSIDAD VI
- INTENSIDAD VII

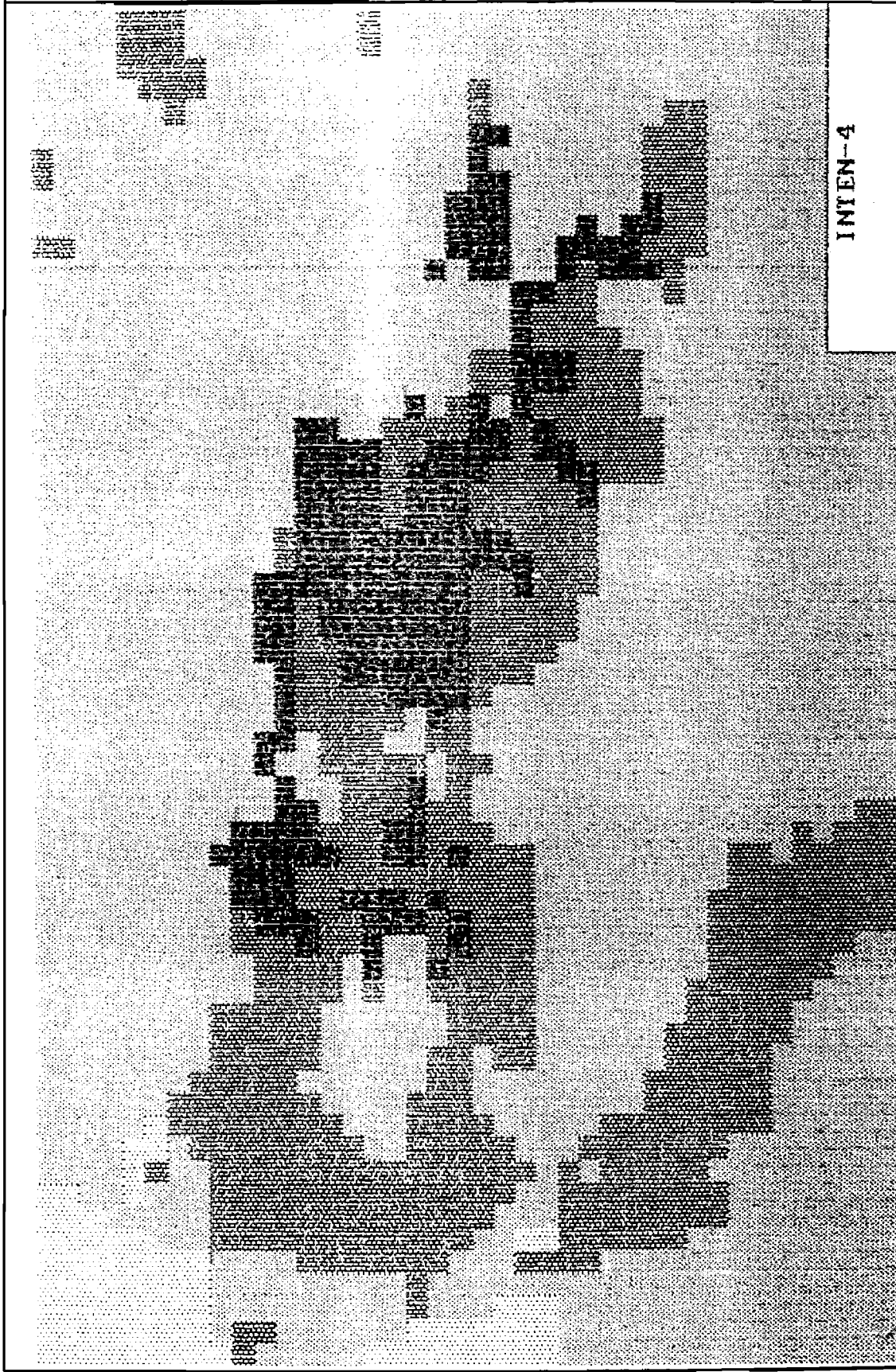
MAPA V-2. Simulación de intensidades para el segmento de falla OROSI 1. Considerando aluvión no saturado.
FUENTE: Elaborado por Montero, C. y González, V.



MAPA V-3. Simulación de intensidades para el segmento de falla OROSI 2. Considerando lluvia saturado.
 FUENTE: Elaborado por Montero, C. y González, V.

INTEN-3

- INTENSIDAD IV
- INTENSIDAD V
- INTENSIDAD VI
- INTENSIDAD VII
- INTENSIDAD VIII



INTEN-4

- INTENSIDAD IV
- INTENSIDAD V
- INTENSIDAD VI
- INTENSIDAD VII

MAPA V-4. Simulación de intensidades para el segmento de falla ORSI 2. Considerando aluvión no saturado.
FUENTE: Elaborado por Montero, C. y González, V.

Small vertical text on the right edge of the page, likely a page number or reference code.